




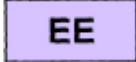
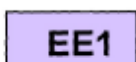
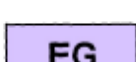























## OZNACZENIA:

	GRANICE OBSZARU OBJĘTEGO PLANEM
	LINIE ROZGRANICZAJĄCE TERENY O RÓŻNYM SPOSOBIE UŻYTKOWANIA: a) OKREŚLONE b) ORIENTACYJNE
	TERENY POD LOKALIZACJĘ ELEKTROWNI WIATROWYCH / UPRAW ROLNICZYCH
	TERENY ISTNIEJĄCYCH UPRAW ROLNICZYCH
	TEREN FORTU Z ZIELENIĄ TOWARZYSZĄCĄ
	TEREN ISTNIEJĄCEJ STACJI ELEKTROENERGETYCZNEJ WN/SN
	TEREN PROJEKTOWANEJ STACJI ELEKTROENERGETYCZNEJ WN/SN (LOKALIZACJA ORIENTACYJNA)
	TEREN PROJ. STACJI REDUKCYJNEJ GAZU <sup>®</sup>
	TERENY ISTNIEJ. DRÓG POWIATOWYCH
	TERENY ISTNIEJ. DRÓG GMINNYCH
	STREFA TECHNICZNA OCHRONNA ISTNIEJĄCEJ NAPOWIETRZNEJ LINII ELEKTROENERGETYCZNEJ 110kV
	STREFY TECHNICZNE OCHRONNE ISTNIEJĄCYCH NAPOWIETRZNYCH LINII ELEKTROENERGETYCZNYCH 15kV
	STREFA TECHNICZNA OCHRONNA PROJEKTOWANEJ NAPOWIETRZNEJ LINII ELEKTROENERGETYCZNEJ 110kV
	STREFA TECHNICZNA OCHRONNA PROJ. GAZOCIĄGU WYSOKIEGO CIŚNIENIA $\varnothing$ 400
	ISTNIEJ. GAZOCIĄG $\varnothing$ 225 + + ISTNIEJ. TELEKOMUNIKACJA t50
	STANOWISKA ARCHEOLOGICZNE
	STREFY OCHRONNE OD:
	- DRÓG POWIATOWYCH I TERENÓW KOLEI - min. 100,0 m
	- OBSZARÓW CHRONIONYCH - min. 200,0 m
	- TERENU FORTU Z ZIELENIĄ TOWARZYSZĄCĄ - min. 200,0 m

## OZNACZENIA TERENÓW NIE BĘDĄCYCH USTALENIAMI PLANU:

	TERENY ZABUDOWY MIESZKANIOWEJ ZAGRODOWEJ
	TERENY OBSŁUGI PRODUKCJI W GOSPODARSTWACH ROLNYCH I HODOWLANYCH
	TERENY ROLNICZE
	TERENY KOLEI
	GRANICE OBSZARU "NATURA 2000"
	GRANICE PARKU KRAJOBRAZOWEGO "UJŚCIE WARTY"

### Legenda

	tereny objęte zmianą ustaleń wprowadzoną przez zmianę nr 1 miejscowego planu zagospodarowania przestrzennego - załącznik nr 1 do uchwały do uchwały Rady Gminy Górzycy nr ..... z dnia ..... 202...r.
	korekta ustaleń wprowadzona przez zmianę nr 1 miejscowego planu zagospodarowania przestrzennego - uchwała Rady Gminy Górzycy nr ..... z dnia ..... 202...r.
	teren komunikacji kolejowej
	napowietrzana linia elektroenergetyczna średniego napięcia 15 kV
	napowietrzana linia elektroenergetyczna wysokiego napięcia 110 kV
	granice strefy ochronnej kolejowego terenu zamkniętego
	korytarz techniczny napowietrzanych linii elektroenergetycznych wysokiego napięcia 110 kV
	korytarz techniczny napowietrzanych linii elektroenergetycznych średniego napięcia 15 kV
	granica terenu zamkniętego